

ФОРМА ПРОЕКТУ,
реалізація якого планується за рахунок коштів
Громадського бюджету м. Миколаєва
у 2020 році

МИКОЛАЇВСЬКИЙ МІСЬКВИКОНКОМ	
№ 23 05	20 19
№ 10-4442-1/	

4-16

Дата надходження

2	3	0	5	2	0	1	9
---	---	---	---	---	---	---	---

Включено до реєстру поданих проектів за №

0	0	6	1
---	---	---	---

[Handwritten signature]

П.І.П/б та підпис особи, що реєструє

ВСІ ПУНКТИ Є ОBOB'ЯЗКОВИМИ ДЛЯ ЗАПОВНЕННЯ!

1. Назва проекту (не більше 20 слів):

Сквер «Молодіжний»

.....

Вид проекту:

• великий

• малий

• соціальний

Проект буде реалізовано на території м. Миколаєва (впишіть назву району/мікрорайону):

Центральний район, вул. Променева, *біля Арт. Старова*

3. Адреса, назва установи/закладу, будинку:

м. Миколаїв, вул. Променева

4. Опис проекту (основна мета проекту; проблема, на вирішення якої він спрямований; запропоновані рішення; пояснення, чому саме це завдання повинно бути реалізоване і яким чином його реалізація вплине на подальше життя мешканців. Опис проекту не повинен містити вказівки на суб'єкт, який може бути потенційним виконавцем проекту - не більше 50 слів)

Вже багато років ця ділянка не облаштована та заростає травою. У той час, коли мешканці мікрорайону не мають місць для цивілізованого, якісного відпочинку, дозвілля молоді та людей поважного віку. Тому, ми пропонуємо, тут влаштувати сквер «Молодіжний». Де буде створено: зелені куточки, клумби (розарії), альтанки зі зручними лавками, вуличними вазами з квітами, лабіринт для дітей, тротуарними доріжками, встановлення освітлення, смітників, а також облаштування місця для відпочинку столиками.

5. Обґрунтування бенефіціарів проекту (основні групи мешканців, які зможуть користуватися результатами проекту)

Результатом проекту скверу «Молодіжний» будуть користуватися усі люди без вікових обмежень. Мешканці: Центрального району та всього міста Миколаєва, гості з будь яких куточків України.

6. Інформація щодо очікуваних результатів в разі реалізації проекту

Якісний відпочинок в тихому та затишному містечку для громадян міста. Благоустрій в мікрорайоні Північний сприяє впорядкуванню естетичного вигляду території скверу. Створення та збереження чистого та здорового середовища мікрорайону. Покращить санітарно-гігієнічний стан цієї ділянки. Мешканці мікрорайону мають можливість організувати відпочинок, дозвілля, покращити якість життя та здоров'я. Цьому сприяє естетичний вигляд озеленення, освітлення. Забезпечить належні умови комфорту та затишку різних вікових груп.

7. Орієнтовна вартість (кошторис) проекту (всі складові проекту та їх орієнтовна вартість).(Кошторис проекту, у разі необхідності, має містити орієнтовну вартість розробки проектно-кошторисної документації).

Складові завдання	Орієнтовна вартість, грн
1, Дитячий майданчик	181 000,00
6.Лавки (18шт)	54 985,00
7. Урни (11шт)	10 671,00
8.Столи (2шт)	3 868,00
9. Деревя(Каштани 25 шт; Сосни 3 шт)	6 225,00
10.Туя (6 шт)	1 090,00
11.Саджанці троянд кушові, привиті, всі групи	30 520,00
12.Кущі (Моживельник 60 шт)	9 803,00
13.Декоративні вази (8 шт)	24 000,00
14. Плитка тротуарна	255 000,00
15.Проектні роботи, експертиза, тех.нагляд.	58 889,00
16.Wi-fi зона	61 100,00
17.Вуличні лампи накаливання (20шт)	80 350,00
18.Біо туалети (2шт)	35 290,00
19.Фонтан	93 630,00
20.Озеленення (Трава;Архітект роб; газон)	67 836,00
Разом:	974 257,00 грн.

8. Список з підписами щонайменше 10 громадян України, які належать до територіальної громади міста Миколаєва та підтримують цю пропозицію (проект) (окрім його авторів), що додається.

Кожна додаткова сторінка списку повинна мати таку ж форму, за винятком позначення наступної сторінки (*необхідно додати оригінал списку у паперовій формі*).

9. Контактні дані авторів пропозиції (проекту), які будуть загальнодоступні, у тому числі для авторів інших пропозицій, мешканців, представників ЗМІ, з метою обміну думками, інформацією, можливих узгоджень і т.д. (*необхідне підкреслити*):

а) висловлюю свою згоду на використання моєї електронної адреси njoffe902@gmail.com для зазначених вище цілей

Підпис особи, що дає згоду на використання своєї електронної адреси ..

б) не висловлюю згоди на використання моєї електронної адреси для зазначених вище цілей.

Примітка:

СТОРІНКУ НЕОБХІДНО РОЗДРУКУВАТИ НА ОКРЕМОМУ АРКУШІ

12. Автор проекту та його контактні дані (дані необхідно вписати чітко і зрозуміло).

Ім'я та прізвище**	Контактні дані	Підпис
1. Йоффе Наталя Дмитрівна		
2.	Поштова адреса _____ _____ e-mail: № тел.: Серія та № паспорта: _____ _____	
3.		

** Будь-ласка, вкажіть особу, уповноважену надавати інформацію представникам Миколаївської міської ради.

Стать: чол. жін.

Вік: 16-18 19-31 31-40 41-50 51-60 понад 60

Рід занять: Студент Працюю Безробітний Пенсіонер Підприємець

Згода на обробку персональних даних:

Відповідно до Закону України «Про захист персональних даних» я, Йоффе Наталя Дмитрівна, даю згоду на обробку моїх персональних даних, вказаних в пункті 7 цього бланка-заяви виконавчими органами Миколаївської міської ради.

23.05.2019
дата

13. Я погоджуюсь, що:

- усі пункти бланка-заяви є обов'язковими для заповнення;
- заповнений бланк (за виключенням п. 12) буде опубліковано на офіційному сайті Громадського бюджету м Миколаєва;
- можливе уточнення проекту, якщо його реалізація суперечитиме Законам України чи сума реалізації перевищить максимальний ~~обсяг~~ обсяг коштів, визначених на його реалізацію.

23.05.2019
дата

Наталя Йоффе
П.І.П/б автора

Контактні дані авторів пропозицій(проектів) (тільки для виконавчих органів Миколаївської міської ради) зазначаються на зворотній сторінці бланку-заявки, яка є недоступною для громадськості.

10. Дані про інформаційний ресурс, на якому буде здійснюватися обговорення проекту з громадськістю в соціальних мережах або на інших платформах в мережі Інтернет (за наявності).

11. Інші додатки (якщо необхідно):

- а) фотографія/ї, які стосуються цього проекту,
- б) мапа з зазначеним місцем реалізації проекту,
- в) інші матеріали, суттєві для заявника проекту (креслення, схеми тощо)

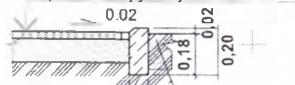


Конструкція асфальтобетонного покриття (тип 2)

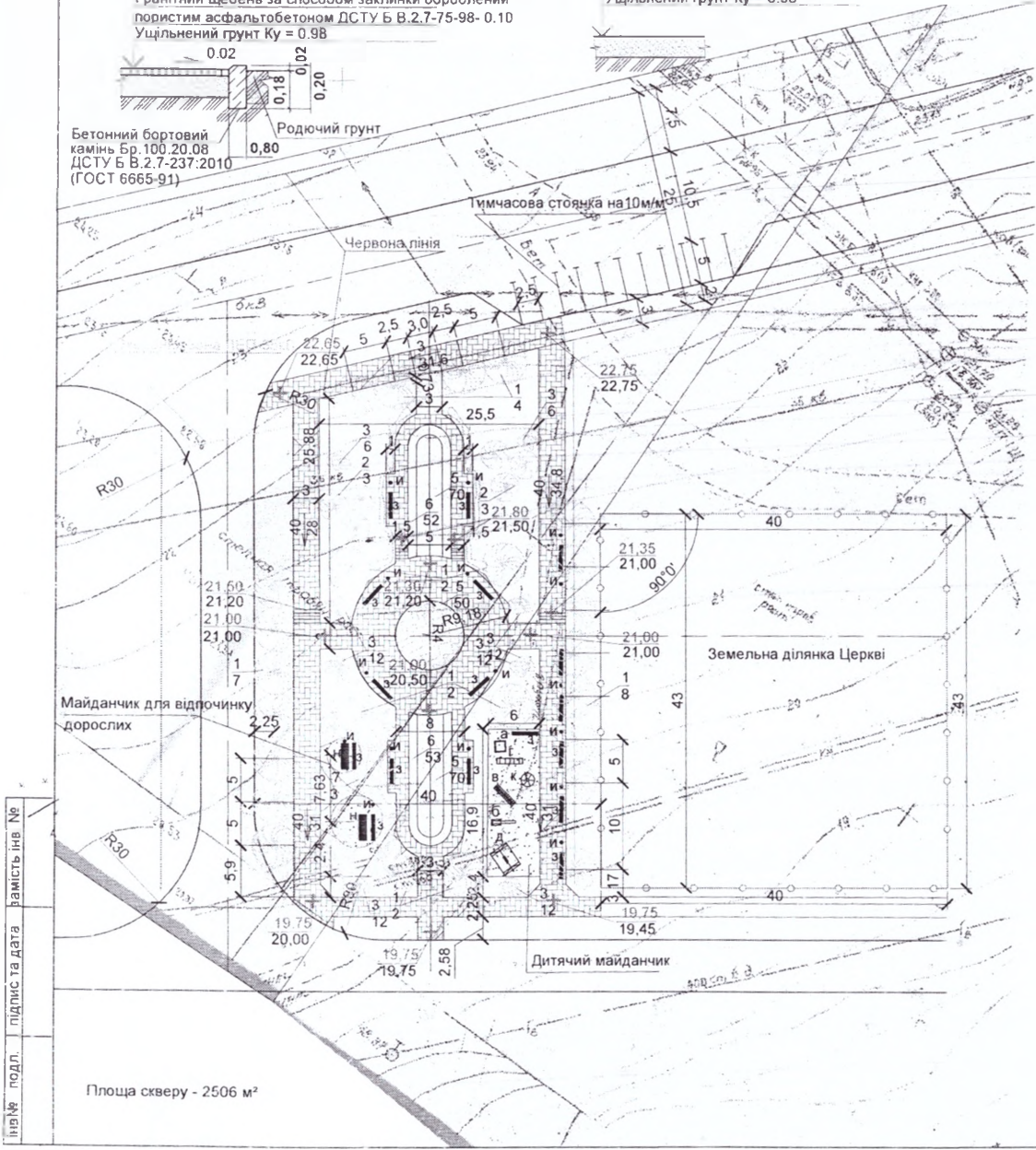
Конструкція майданчика (тип3)

АСГ Др.Щ.Б.НП.З.БНД 40/60 ДСТУ Б В.2.7-119:2011 - 0.05
 Гранітний щебень за способом заклинки оброблений
 пористим асфальтобетоном ДСТУ Б В.2.7-75-98 - 0.10
 Ущільнений ґрунт $K_u = 0.98$

Суміш гранітного щебеня Фр. 20 мм
 ДСТУ Б В.2.7-75-98 65%
 з відсівом 35% - 0.12
 Ущільнений ґрунт $K_u = 0.98$





Бетонний бортовий камінь Бр. 100.20.08
 ДСТУ Б В.2.7-237:2010
 (ГОСТ 6665-91)



Інв.№
 подл.
 підпис та дата
 замість інв. №

Площа скверу - 2506 м²

Відомить тротуарів і доріг

Поз.	Найменування	Тип	Площа покриття, м2	Позначення
1	Асфальтобетонне покриття тротуарів по ділянці з бортовим каменем: Бр. 100.20.08, L=595 м	1	1078	
2	Покриття з суміші відсівів з бортовим каменем: Бр.100.20.08, L=80м	2	102	

Відомість малих архітектурних форм

Поз.	Позначка	Найменування	Кільк.	Примітка
Дитячий майданчик				
а	т.п. 310-4-1, АС-1, лист 56	Песочниця, тип 1	1	
б	т.п. 310-4-1, АС-1, лист 40	Горка-скаат, тип 2а	1	
в	т.п. 310-4-1, АС-1, лист 42	Спираль	1	
г	т.п. 310-4-1, АС-1, лист 38	Качалка - балансир, тип 1	1	
д	т.п. 310-4-1, АС-1, лист 39	Качели	1	
ж	т.п. 310-5-4, АС-1, лист	Карусель	1	
з	т.п. 320-44, Ал.1.ч. 1,2 АС-1	Скам'я, тип 1	8	
и	т.п. 310-5-4, АС-1, лист 32	Урна, тип 1	6	
Майданчик для дорослих				
н	т.п. 320-44, Ал.1.ч. 1,2 АС-1	Стол	2	
з	т.п. 320-44, Ал.1.ч. 1,2 АС-1	Скам'я, тип1	10	
и	т.п. 310-5-4, АС-1, лист 32	Урна, тип 1	10	

Відомість елементів озеленення

Номер по плану	Найменування породи або виду насадження	Вік років	Кількість шт./м2	Примітка
1	Кашлан	2-3 рік	25	саженці
2	Туя западна Колумна (висотою до 3и)	2 рік	6/6	саженці
3	Можжевелник казацький Тамарис (D=2м, h=1м)	2 рік	60/120	саженці
4	Бирючина (жива огорожа)	1 рік	66/11,7	саженцями, посадка через 0,35 м
5	Роза в сортах	1 рік	190/190	саженці
6	Цинерария Силвер (серебристого цвета. Н=35 см) м?	-	105	насінням однорічні
7	Сосна	5 рік	3/15	з комом
8	Посів багаторічних трав м2 за ділянкою поза ділянкою	-	870	насінням

Сквер для відпочинку населення північного мікрорайону									
Зм.	Кп.	Арх.	Медок	Підпис	Дата				
Розробив						Генеральний план		Стадія	Архуш
Перевірив								1	Архуш
ПП						План благоустрою території.			
Н. контр.						М.1:500.			