

10

**ФОРМА ПРОЕКТУ,**  
**реалізація якого планується за рахунок коштів**  
**Громадського бюджету м.Миколаєва**  
**у 202<sup>1</sup> році**

Дата надходження

21052020

Включено до реєстру поданих проектів за №

0058

П.І.П/б та підпис особи, що реєструє

**ВСІ ПУНКТИ Є ОBOB'ЯЗКОВИМИ ДЛЯ ЗАПОВНЕННЯ!**

**1. Назва проекту (не більше 20 слів):**

Затишний двір (благоустрій прибудинкової території)

**2. Вид проекту:**

• великий  • малий  • соціальний

**Проект буде реалізовано на території м.Миколаєва (впишіть назву району/мікрорайону):**  
Інгульський район

**3. Адреса, назва установи/закладу, будинку:**

Вул. 6-а Слобідська, буд. 46, 46-А

**4. Опис проекту**

Мета проекту:

- Естетична: Приведення у належний стан прибудинкової території
- Безпекова: Відокремлення місць паркування від дитячого та спортивного майданчиків.
- Соціальна: Забезпечення вільного доступу до під'їздів автомобілів швидкої допомоги, екстрених служб МНС, вільного виходу з під'їздів людей на інвалідних візках та батьків з дитячими візочками.

**5. Обґрунтування бенефіціарів проекту (основні групи мешканців, які зможуть користуватися результатами проекту)**

Проект розрахований на всі вікові групи мешканців мікрорайону, в тому числі сім'ї з дітьми.

**6. Інформація щодо очікуваних результатів в разі реалізації проекту:**

*Автовласників з кожним днем стає все більше, а кількість місць паркування не збільшується. У 80-х роках цю проблему майбутнього не враховували при плануванні житлових будинків, як зараз у новобудовах.*

*Необхідно за годинку заїхати додому, вивантажити автомобіль після поїздки на дачу, зустріли сім'ю з подорожі – треба занести валізи? Нема місця, де залишити автомобіль!*

Зараз автомобілі паркують:

1. На відкритому ґрунті, розвозячи багно підчас дощу на заасфальтовану зону.
2. На спортивному майданчику
3. На пішохідній зоні (виламуючи бордюри тротуарів)
4. Впритул до входів у під'їзди, загороджуючи під'їзд автомобілів екстрених служб (швидкої, пожежної), спеціалізованих (для вивантаження матеріалів, меблів), таксі, людей на інвалідних візках, батьків з дитячими візочками (часто доводиться протискуватись між автомобілями)

**7. Орієнтовна вартість (кошторис) проекту** (всі складові проекту та їх орієнтовна вартість). (Кошторис проекту, у разі необхідності, має містити орієнтовну вартість розробки проектно-кошторисної документації).

Складові завдання	Орієнтовна вартість, грн
1. Тротуарна плитка «Старе місто» або «Цегла» (60мм) – 500 кв.м.	140 000
2. Бордюр 500*210	19 000
3. Бордюрний пандус	19 000
4. Розхідні матеріали (пісок, цемент)	5 000
5. Озеленення клумби	5 000
6. Вартість робіт	70 000
7. Планування місцевості	10 000
8. Проектно-кошторисна документація	30 000
Разом	<b>298 000</b>

**8. Список з підписами щонайменше 10 громадян України, які належать до територіальної громади міста Миколаєва та підтримують цю пропозицію (проект) (окрім його авторів), що додається.** Кожна додаткова сторінка списку повинна мати таку ж форму, за винятком позначення наступної сторінки (*необхідно додати оригінал списку у паперовій формі*).

**9. Контактні дані авторів пропозиції (проекту), які будуть загальнодоступні, у тому числі для авторів інших пропозицій, мешканців, представників ЗМІ, з метою обміну думками, інформацією, можливих узгоджень і т.д. (необхідне підкреслити):**

а) висловлюю свою згоду на використання моєї електронної адреси irina0503942042@gmail.com для зазначених вище цілей

**Підпис особи, що дає згоду на використання своєї електронної адреси :**

б) не висловлюю згоди на використання моєї електронної адреси для зазначених вище цілей.

Примітка:

**Контактні дані авторів пропозицій (проектів) (тільки для виконавчих органів Миколаївської міської ради)** зазначаються на зворотній сторінці бланку-заявки, яка є недоступною для громадськості.

**10. Дані про інформаційний ресурс, на якому буде здійснюватися обговорення проекту з громадськістю в соціальних мережах або на інших платформах в мережі Інтернет (за наявності).** .....

**11. Інші додатки (якщо необхідно):**

11.1. Мапа місцевості місцезнаходження об'єкту.

11.2. Фото припаркованих автомобілів зараз



**СТОРІНКУ НЕОБХІДНО РОЗДРУКУВАТИ НА ОКРЕМОМУ АРКУШІ**

8

**12. Автор проекту та його контактні дані (дані необхідно вписати чітко і зрозуміло).**

Ім'я та прізвище**	Контактні дані	Підпис
1. Антоненко Ірина Романівна	n	

\*\* Будь-ласка, вкажіть особу, уповноважену надавати інформацію представникам Миколаївської міської ради.

Стать:  чол.  жін.

Вік:  16-18  19-31  31-40  41-50  51-60  понад 60

Рід занять:  Студент  Працюю  Безробітний  Пенсіонер  Підприємець

**Згода на обробку персональних даних:**

Відповідно до Закону України «Про захист персональних даних» я, Антоненко Ірина Романівна, даю згоду на обробку моїх персональних даних, вказаних в пункті 7 цього бланка-заяви виконавчими органами Миколаївської міської ради.

\_\_\_\_\_ дата

\_\_\_\_\_ 

13. Я погоджуюсь, що:

- усі пункти бланка-заяви є обов'язковими для заповнення;
- заповнений бланк (за виключенням п. 12) буде опубліковано на офіційному сайті Громадського бюджету м Миколаєва;
- можливе уточнення проекту, якщо його реалізація суперечитиме Законам України чи сума реалізації перевищить максимальний обсяг коштів, визначених на його реалізацію.

21.05.20

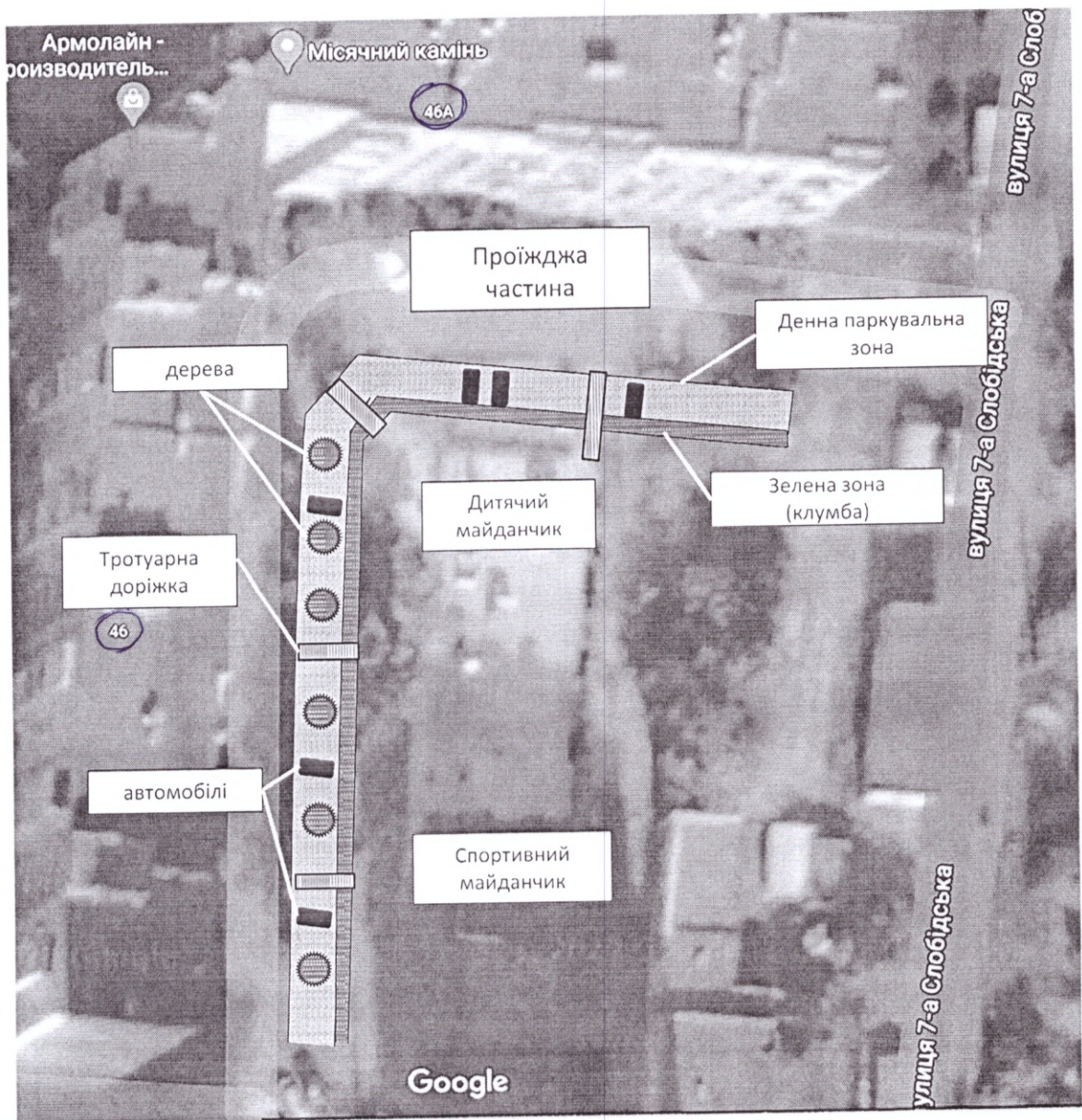
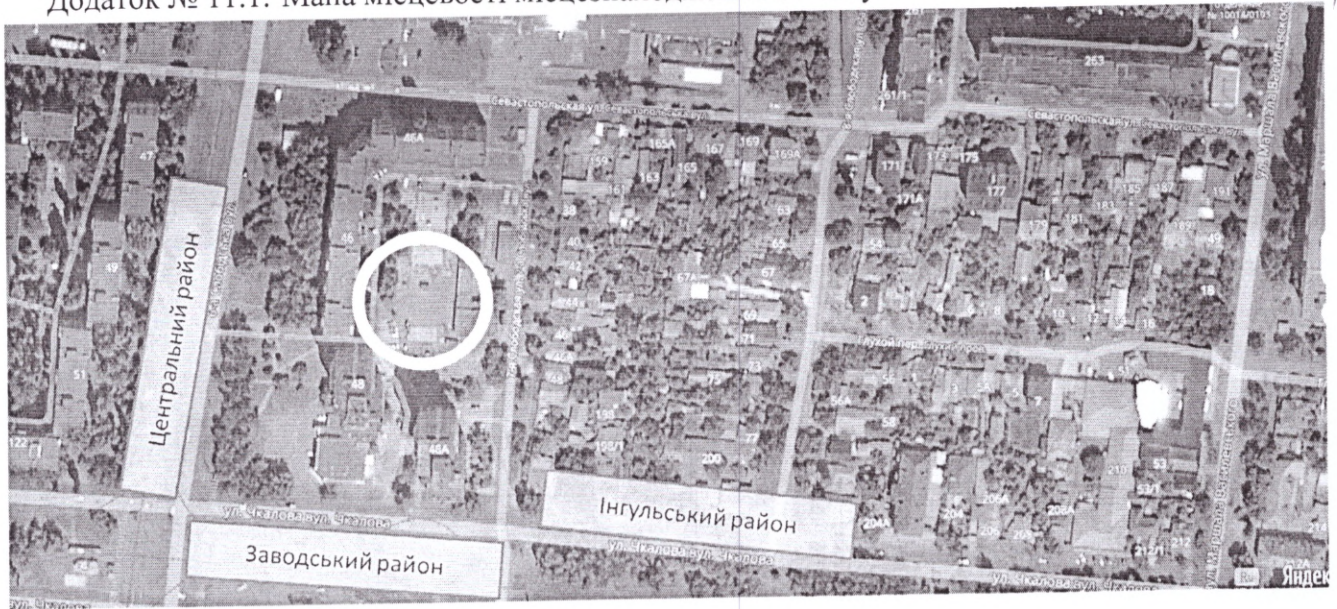
\_\_\_\_\_ 

Антоненко І.Р.



Додаток № 11.1. Мапа місцевості місцезнаходження об'єкту

6









Для паркування автомобілі проїжджають через спортивне поле







Паркування автомобілів зараз на спортивному майданчику




Автомобіль на спортивному майданчику





3

Багно після дощу на відкритому ґрунті, де паркуються автомобілі




Паркування впритул до виходу з під'їзду





Паркування на бордюрі пішоходної зони



Загородження виходу для інвалідного візка та дитячих візочків



